



REGIA NAȚIONALĂ A PĂDURILOR - ROMSILVA  
DIRECȚIA SILVICĂ VÂLCEA  
OCOLUL SILVIC CĂLIMĂNEȘTI

Str. 24 Ianuarie, nr. 2, Călimănești, Jud. Vâlcea, cod poștal 245600  
telefon : 0250/750451 fax : 0250/751088

e-mail: [calimanesti@valcea.rosilva.ro](mailto:calimanesti@valcea.rosilva.ro) pagina web: <http://valcea.rosilva.ro>



Contează pentru viitor!

1918-2018 | SĂRBĂTORIM ÎMPREUNĂ

*Ing. Simona E. d*

Nr.10422/11 07 2018

*11 11/07 2018*

Catre,  
Garda Forestiera Ramnicu Valcea

Referitor la: notificarea prevazuta de art.2,alin.(4), din O.M. 1507/2016

Avand in vedere procedura de aprobare a APV-urilor prevazute de art.2,alin.(4), din O.M. 1507/2016, va transmitem spre verificare urmatoarele APV-uri:

-partida nr.660 Patesti-Alamanu, produse accidentale I ,amplasata in U.P. VI Berislavesti,u.a.30C,D pe o suprafata de 6.80 ha in volum de 42 mc,fond forestier national proprietate publica a statului.

-partida nr.669 Caciulata, produse accidentale I ,amplasata in U.P. III Caciulata,u.a.25A,B,26C pe o suprafata de 27,20 ha in volum de 273 mc,suprapunere cu suprafata partizii nr.632 Calimanesti-Caciulata,accidentale I,autorizata la exploatare in regie proprie prin formatia de exploatare a Ocolului Silvic Calimanesti,fond forestier national proprietate publica a statului.

-partida nr.662 Mueresita, produse accidentale I ,amplasata in U.P. I Muereasca,u.a.52A,54B,C pe o suprafata de 19,60 ha in volum de 344 mc,fond forestier national proprietate publica a statului.

Anexam:

APV - 669 Caciulata,662 Mueresita,660 Patesti;

-copie descrierea parcelara;

-O.M. nr.153/25 02 2014 privind aprobarea amenajamentului silvic al fondului forestier proprietate publica a statului administrat de Ocolul Silvic Calimanesti;

-fotografii (in format electronic);

Cu stima.

Sef ocol  
Ing. Vaduva Vasile



P.V./P.V.

ACT DE PUNERE IN VALOARE NR. - - VL - 11510650

Unitate de Productie : I - Muereasca  
Denumire A.P.V. : 662 Mueresita

Suprafata totala act - (ha) : 19,62		Tratament : ACCIDENTALE I		Natura produsului : DOBORATURII		Tehnologia de exploatare : SORTIMENTE SI MULTIPLI DE		Data inventarierii : 19.06.2018		Anul exploatarei : 2018		Procedeul de inventariere : FIR CU FIR		Ciocan rotund nr. : PS 146/4		Ciocan patrat nr. :		Informatii privind N.T.S.M.		Grupa de specii		Nr. de arbori		Vol. arbore	
																		Stancarii pe - (ha) :		Rasinoase		31		1	
																		Arbori putregaiosi - (buc) :		FAG		108		342	
																		cu un volum de - (mc) :		Quercinee		1		1	
																		Iescarii -(buc) :		Diverse tari					
																		cu un volum de - (mc) :		Diverse moi					
																				Total :		140		344	
Specia	SORTARE DIMENSIONALA							Lemn lucru	Coaja	Lemn de foc		Volum brut													
	G1	G2	G3	M1	M2	M3	LS			Total	VF														
BRAD		1						1				1													
FAG	166	63		6	3	1		239	13	90	16	342													
PALTIN DE MUNTE							1	1				1													
TOTAL	166	64		6	3	1	1	241	13	90	16	344													
U.A.	Suprafata ha	Varsta ani	Panta G	Semintis utilizabil				Total volum brut																	
				%	S. tot	Compozitie			H.																
52A	10,82	127,0	43,00					22																	
54B	5,10	180,0	45,00					220																	
54C	3,70	180,0	40,00					102																	
Total	19,62							344																	
U.A.	BR	FA	PA.M	Volum																					
52A		22		22																					
54B	1	218	1	220																					
54C		102		102																					
Total	1	342	1	344																					
U.A.	Specia	Diametre		Inaltime		Varsta	Vol. arb	Nr. arb	Cres tere	Sortare dimensionala							Coaja	Lemn foc		Volum brut					
		dt	deg	ht	hc					G1	G2	G3	M1	M2	M3	LS		Total	VF						
54B	BR	35,00	36,00	20,00	20,00	180	0,03	31			1								1						
	FA	60,00	60,40	30,00	30,10	180	3,16	69		106	38		4	2	1		8	59	10	218					
	PA.M	32,00	32,00	18,00	18,00	180	1,00	1								1				1					
Total U.A. : 54B								101		106	39		4	2	1	1	8	59	10	220					
54C	FA	54,00	54,10	29,00	29,00	180	3,29	31		49	21		2	1			4	25	5	102					
Total U.A. : 54C								31		49	21		2	1		4	25	5	102						
	FA	58,00	57,60	26,00	25,90	127	2,75	8		11	4					1	6	1	22						
Total U.A. : 52A								8		11	4					1	6	1	22						
Total General U.A. :								140		166	64		6	3	1	1	13	90	16	344					

Sef Ocol,  
VADUVA VASILE



Intocmit,  
by Zăvese Bogdan

Birou Fond Forestier,  
by Reșescu Lucian

Verificat,  
by Reșescu Lucian

DS: Valcea

OS: Calimanesti

UP: 1

DESCRIEREA STATIONII SI ARBORETULUI										ELM ARB	P R P	M R P	VAR STA ANI	DM CM	HM M	C L P	A MES TEC	EL AG AJ	PROVE NIENTA	VI TA LI	DENS			VOLUM			CRES			
																					CONS	MC/ HA	MC/ UA	MC/ HA	MC/ HA	MC/ HA				
51 B 27.72 HA GF: 1-1C SUP: A TS: 4420 TP: 4114 SOL: 3101 Versant framintat EXPOZITIE: E INC: 25 G ALTITUDINE: 600 - 850 M LITIERA: continua-subtire Natural fundamental prod. mij. TIP FLORA: Asperula-Dentaria echien COMP. ACTUALA: 5 FA 4 MO 1 DT COMP. TEL: 8FA 2MO SORT: FA Gros si mijl., cherestea MO Gros, cherestea SEM. UTIL: SUBARBORET: DATE COMPL.: POL: ERZ: LUCRARI EXEC.: LUCRARI PROP.: RARITURI RARITURI										FA	5	IN	35	14	12	3		.4	RN	N	0.50	71	1968	4.8						
										MO	4	P	35	18	15	3	M	.3	NEC	N	0.40	115	3188	5.6						
										DT	1	IN	35	16	13	3	1	.4	RN	N	0.10	13	360	0.9						
										TOTAL			35									1.0	199	5516	11.3					
DESCRIEREA STATIONII SI ARBORETULUI										ELM ARB	P R P	M R P	VAR STA ANI	DM CM	HM M	C L P	A MES TEC	EL AG AJ	PROVE NIENTA	VI TA LI	DENS			VOLUM			CRES			
																					CONS	MC/ HA	MC/ UA	MC/ HA	MC/ HA	MC/ HA				
52 A 10.82 HA GF: 1-2A SUP: M TS: 4120 TP: 4191 SOL: 3110 Versant framintat EXPOZITIE: E INC: 43 G ALTITUDINE: 700 - 850 M LITIERA: intrerupta-subtire Natural fundamental prod. inf. TIP FLORA: Festuca altissima relativ-plurien COMP. ACTUALA: 10 FA COMP. TEL: 10FA SORT: FA Gros si mijl., cherestea MO Gros, cherestea SEM. UTIL: SUBARBORET: DATE COMPL.: Roca la suprafata 0,45 Uscare slaba POL: ERZ: LUCRARI EXEC.: LUCRARI PROP.: T.IGIENA										FA	4	IN	190	60	26	4	1	.5	RN	S	0.28	131	1417	0.4						
										FA	6	IN	120	40	23	4		.5	RN	N	0.42	161	1742	1.6						
										TOTAL			120										0.7	292	3159	2.0				
DESCRIEREA STATIONII SI ARBORETULUI										ELM ARB	P R P	M R P	VAR STA ANI	DM CM	HM M	C L P	A MES TEC	EL AG AJ	PROVE NIENTA	VI TA LI	DENS			VOLUM			CRES			
																					CONS	MC/ HA	MC/ UA	MC/ HA	MC/ HA	MC/ HA				
52 B 38.81 HA GF: 1-1C SUP: A TS: 4420 TP: 4114 SOL: 3101 Versant ondulat EXPOZITIE: E INC: 30 G ALTITUDINE: 650 - 950 M LITIERA: continua-subtire Natural fundamental prod. mij. TIP FLORA: Asperula-Dentaria echien COMP. ACTUALA: 9 FA 1 MO COMP. TEL: 8FA 2 DR SORT: FA Gros si mijl., cherestea MO Gros, cherestea SEM. UTIL: SUBARBORET: DATE COMPL.: POL: ERZ: LUCRARI EXEC.: 2004-Completari 2004-Degajari LUCRARI PROP.: CURATIRI										FA	9	IN	15	4	4	3		.2	RN	N	0.81	17	660	2.9						
										MO	1	P	15	6	5	3	M	.1	NEC	N	0.09	4	155	0.6						
										TOTAL			15										0.9	21	815	3.5				
DESCRIEREA STATIONII SI ARBORETULUI										ELM ARB	P R P	M R P	VAR STA ANI	DM CM	HM M	C L P	A MES TEC	EL AG AJ	PROVE NIENTA	VI TA LI	DENS			VOLUM			CRES			
																					CONS	MC/ HA	MC/ UA	MC/ HA	MC/ HA	MC/ HA				
53 A 8.51 HA GF: 1-2A SUP: M TS: 4120 TP: 4191 SOL: 3110 Versant framintat EXPOZITIE: NE INC: 38 G ALTITUDINE: 770 - 1050 M LITIERA: continua-subtire Natural fundamental prod. inf. TIP FLORA: Festuca altissima relativ-plurien COMP. ACTUALA: 10 FA COMP. TEL: 10FA SORT: FA Gros si mijl., cherestea MO Gros, cherestea SEM. UTIL: SUBARBORET: DATE COMPL.: Roca la suprafata 0,45 Uscare slaba POL: ERZ: LUCRARI EXEC.: LUCRARI PROP.: T.IGIENA										FA	4	IN	190	64	26	4	1	.5	RN	S	0.28	131	1115	0.4						
										FA	6	IN	120	40	24	4		.5	RN	N	0.42	173	1472	1.6						
										TOTAL			120										0.7	304	2587	2.0				

DS: Valcea

OS: Calimanesti

DESCRIEREA STATIONII SI ARBORETULUI										ELM ARB	P R P	M R P	VAR RE GE	STA ANI	DM CM	HM M	C L P	A MES TEC	EL AG AJ	PROVE NIENTA	VI TA LI	DENS			VOLUM			CRES
																						CONS	MC/ HA	MC/ UA	MC/ HA	CONS	MC/ HA	
54 A 22.55 HA GF: 1-1C SUP: A TS: 4420 TP: 4114 SOL: 3101 Versant ondulat EXPOZITIE: E INC: 33 G ALTITUDINE: 750 - 1000 M LITIERA: continua-subtire Natural fundamental prod. Mij. COMP.ACTUALA: 10 FA TIP FLORA: Asperula-Dentaria COMP.TEL: 8FA 2 DR 194rogress-plurien SORT: FA Gros si mijl., cherestea VARSTA EXPL.: 110 ani MO Gros, cherestea SEM.UTIL: 10FA 3 ani 0.25 mixt SUBARBORET: DATE COMPL.: POL: ERZ: LUCRARI EXEC.: 2010-T.produse accidentale LUCRARI PROP.: T.IGIENA(T.progresive decli)										FA	5	IN	200	64	31	3	1	.6	RN	N	0.35	219	4938	0.5				
										FA	5	IN	120	40	28	3	1	.6	RN	N	0.35	185	4172	1.8				
										TOTAL			120				3				0.7	404	9110	2.3				
54 B 5.11 HA GF: 1-2A SUP: M TS: 4420 TP: 4114 SOL: 3101 Versant inferior framintat EXPOZITIE: E INC: 40 G ALTITUDINE: 750 - 800 M LITIERA: intrerupta-subtire Natural fundamental prod. Mij. COMP.ACTUALA: 10 FA TIP FLORA: Asperula-Dentaria COMP.TEL: 10FA 194rogress-plurien SORT: FA Gros si mijl., cherestea VARSTA EXPL.: MO Gros, cherestea SEM.UTIL: 10FA 6 ani 0.55 mixt SUBARBORET: DATE COMPL.: Roca la suprafata/0,25 Uscare slaba POL: ERZ: LUCRARI EXEC.: LUCRARI PROP.: TAIERI DE CONSERVARE AJUTORAREA REG NATURALE										FA	5	IN	200	64	30	3	M	.6	RN	S	0.30	178	910	0.4				
										FA	5	IN	120	40	28	3	M	.6	RN	N	0.30	159	812	1.5				
										TOTAL			200				3				0.6	337	1722	1.9				
54 C 3.74 HA GF: 1-2A SUP: M TS: 4420 TP: 4114 SOL: 3101 Versant inferior framintat EXPOZITIE: NE INC: 40 G ALTITUDINE: 750 - 850 M LITIERA: continua-subtire Natural fundamental prod. Mij. COMP.ACTUALA: 10 FA TIP FLORA: Asperula-Dentaria COMP.TEL: 10FA 194rogress-plurien SORT: FA Gros si mijl., cherestea VARSTA EXPL.: MO Gros, cherestea SEM.UTIL: SUBARBORET: DATE COMPL.: Roca la suprafata/0,25 POL: ERZ: LUCRARI EXEC.: 2006-T.igiene LUCRARI PROP.: T.IGIENA										FA	4	IN	200	64	30	3	1	.6	RN	S	0.28	166	621	0.4				
										FA	6	IN	120	40	28	3		.6	RN	N	0.42	222	830	2.1				
										TOTAL			120				3				0.7	388	1451					
55 26.45 HA GF: 1-2A SUP: M TS: 4420 TP: 4114 SOL: 3101 Versant framintat EXPOZITIE: E INC: 36 G ALTITUDINE: 850 - 1100 M LITIERA: continua-subtire Natural fundamental prod. Mij. COMP.ACTUALA: 10 FA TIP FLORA: Asperula-Dentaria COMP.TEL: 10FA 194rogress-plurien SORT: FA Gros si mijl., cherestea VARSTA EXPL.: MO Gros, cherestea SEM.UTIL: 10FA 3 ani 0.35 mixt SUBARBORET: DATE COMPL.: Roca la suprafata/0,25 POL: ERZ: supraf Slaba LUCRARI EXEC.: LUCRARI PROP.: TAIERI DE CONSERVARE AJUTORAREA REG NATURALE										FA	6	IN	200	68	31	3		.6	RN	S	0.42	263	8916	0.4				
										FA	4	IN	120	40	28	3	M	.6	RN	N	0.28	148	3915	0.4				
										TOTAL			200				3				0.7	411	1000					

MINISTERUL MEDIULUI ȘI SCHIMBĂRILOR CLIMATICE  
DEPARTAMENTUL PENTRU APE, PĂDURI ȘI PISCICULTURĂ

REGIA NAȚIONALĂ A PĂDURILOR ROMÂNIA  
DIRECȚIA SILVICĂ VÂLCEA  
INTRARE NR. 2001  
ZIUA 03 LUNA 03 ANUL 2014

REGIA NAȚIONALĂ A PĂDURILOR ROMÂNIA  
DIRECȚIA SILVICĂ VÂLCEA  
OCOLUL SILVIC CĂLMĂNEȘTI  
INTRARE NR. 1333  
ZIUA 03 LUNA 03 ANUL 2014



ORDIN

pentru aprobarea amenajamentului silvic al fondului forestier proprietate publică a statului, administrat de Ocolul Silvic Călmănești, Direcția Silvică Vâlcea

Având în vedere Referatul de aprobare nr. 204428/13.02.2014 al Direcției de Politică, Strategii și Proiecte pentru Păduri și Vânătoare,

În conformitate cu Avizul Comisiei tehnice de avizare pentru silvicultură din Ministerul Mediului și Schimbărilor Climatice nr. 91/06.06.2013 și ținând cont de Avizul de mediu al Agenției pentru Protecția Mediului Vâlcea nr. 2/14.06.2013,

În temeiul prevederilor art. 22 alin.(1) din Legea nr. 46/2008 – Codul silvic, cu modificările și completările ulterioare și ale art. 6 alin. (5) din Hotărârea Guvernului nr. 428/2013 privind organizarea și funcționarea Departamentului pentru ape, păduri și piscicultură, precum și pentru modificarea și completarea Hotărârii Guvernului nr. 48/2013 privind organizarea și funcționarea Ministerului Mediului și Schimbărilor Climatice și pentru modificarea unor acte normative în domeniul mediului și schimbărilor climatice, cu modificările și completările ulterioare,

ministrul delegat pentru ape, păduri și piscicultură emite următorul

ORDIN:

Art. 1. – (1) Se aprobă amenajamentul silvic al fondului forestier proprietate publică a statului, administrat de Ocolul Silvic Călmănești, Direcția Silvică Vâlcea.

(2) Amenajamentul a fost întocmit și avizat de I.C.A.S. – Stațiunea Pitești cu procesul verbal C.T.E. nr. 520 din 20.10.2012, șef proiect ing. Bădescu Radu Ciprian, expert C.T.A.P. ing. Silviu Păunescu. Amenajamentul a fost recepționat de beneficiar.

(3) Perioada de aplicare a amenajamentului silvic al fondului forestier proprietate publică a statului administrat de Ocolul Silvic Călmănești este 01.01.2012 – 31.12.2021.

(4) Suprafața ocolului silvic este de 18463,65 ha, este cuprinsă în 8 unități de producție și are ca folosințe: păduri și terenuri destinate împăduririi sau reîmpăduririi – 18139,02 ha din care terenuri de reîmpădurire – 10,70 ha, terenuri afectate gospodăririi silvice – 139,88 ha, terenuri neproductive – 101,29 ha și terenuri scuse temporar din fondul forestier – 83,46 ha (transmise prin acte normative – 0,05 și ocupații și litigii – 83,41 ha);

– Suprafața încadrată în grupa I funcțională este de 18139,02 ha;

– Structura fondului forestier (date medii):

compoziție: 58FAT 11GO 10MO 4BR 3ME 3PI 2DU 1DR 6DT 2DM; vârsta medie: 96 ani; volumul în ha: 234 me; consistența medie: 0,73 ; clasa de producție medie: III4, indicele de creștere curentă: 4,7 me/an/ha; fond lemnos total: 4245674 me.

(5) Procesul de producție s-a organizat în următoarele subunități de gospodărire:

S.U.P. A – Cădru regulat – sortimente obișnuite:.....8829,07 ha;

S.U.P. M – Păduri supuse regimului de conservare deosebită:..... 4550,69 ha;

S.U.P. O – Suprafețe de fond forestier validate, ce urmează a fi puse în producție:.....111,54 ha;

S.U.P. E – Rezervații pentru ocrotirea integrală a naturii:.....4625,91 ha;

S.U.P. K – Rezervații de semințe: ..... 11,11 ha.



OJ Călmănești  
Valpiciore

FF  
Rog comunicarea  
deținătorului aplicației  
Sh

(6) Bazele de amenajare:

- regim: codru; erîng pentru sale&smiete;
- compoziția țel: corespunzătoare tipului natural fundamental de pădure pentru arboretele exploatabile și compoziția țel la exploatabilitate pentru celelalte arborete;
- tratamente: tăieri progresive, tăieri rase și tăieri în erîng pentru sale&smiete;
- exploatabilitatea: de protecție pentru arboretele încadrate în grupa I funcțională;
- ciclul: 110 ani- S.U.P. A și 110 ani - SUP O.

(7) Posibilitatea:

- Posibilitatea de produse principale: 27900 mc/an;
- Posibilitatea de produse secundare: 13203 mc/an, din care rărituri 12985 mc/an;
- Volum maxim posibil de extras prin lucrări de conservare: 3752 mc/an.

(8) Lucrări prevăzute în deceniul în curs:

- asigurarea regenerării naturale: 936,58 ha;
- îngrijirea culturilor tinere: 179,44 ha;
- degajări: 225,55 ha;
- curățiri: 549,40 ha, 2182 mc;
- rărituri: 4320,38 ha, 129848 mc;
- tăieri de regenerare: 1908,18 ha, 279000 mc, din care:
  - tăieri progresive: 1838,83 ha, 268080 mc;
  - tăieri rase: 7,91 ha, 1389 mc;
  - tăieri în erîng: 61,44 ha, 9531 mc.
- tăieri de igienă: 6145,64 ha, 51483 mc;
- tăieri de conservare: 764,67 ha, 37520 mc;
- împăduriri: 240,58 ha.

**Art. 2.** - Direcția de Politici, Strategii și Proiecte pentru Păduri și Vânătoare din cadrul Departamentului pentru Ape, Păduri și Piscicultură va transmite prezentul ordin Regiei Naționale a Pădurilor - Romsilva care răspunde de aplicarea și respectarea prevederilor acestuia.


**Art. 3.** - Prezentul ordin s-a întocmit în 3 exemplare, două pentru emitent, iar al treilea pentru Regia Națională a Pădurilor - Romsilva.

MINISTRU DELEGAT

Lucia Ana VARGA



The image shows a handwritten signature in black ink over a circular official stamp. The stamp contains the text 'ROMANIA' at the top, 'ROMANIA' at the bottom, and 'MINISTERUL AGRICULTURII SI DEZVOLTURII RURALE' in the center. The signature is written in a cursive style.



Ocolul Silvic Călimănești

U.P.I Muereasca

wa 52A, 54B,C

S = 19,60 Ha


Proprietate publică a statului

p = 662 Muereșita


Accidentale I







Ocolul Silvic Călimănești  
U.P.I Muereasca  
ua 52A, 54B,C  
S = 19,60 Ha  
Proprietate publică a statului  
p = 662. Muereșita  
Accidentale I



Ocolul Silvic Călimănești  
U.P.I Muereasca  
ua 52A, 54B,C  
S = 19,60 Ha  
Proprietate publică a statului  
p = 662 Muereșita  
Accidentale I